



Unterlage gilt nur für die Ausschreibung

1

| | | | |
|---|---|------------|-----------------|
| Landratsamt Kitzingen Kaiserstraße 4, 97318 Kitzingen, Tel.: 09321/928-0, Fax: 09321/928-9999, E-mail: tiefbau@kitzingen.de |  | Datum | Name |
| | | bearbeitet | Jan. 2026 |
| | | gezeichnet | Jan. 2026 |
| | | geprüft: | 30. Januar 2026 |


| Nr. | Art der Änderung | Datum | Zeichen |
|-----|------------------|-------|---------|
| | | | |
| | | | |

VERGABEUNTERLAGEN

| | | |
|---|---|---------------------------------------|
| Straßenbauverwaltung KT 19 / Abs. 100 / Stat. 2.956 bis KT19 / Abs. 100 / Stat. 3.076 PROJIS-Nr.: |  | Unterlage / Blatt-Nr.: 3 / 1 |
| | | Lageplan |
| | | Bau-km 0+171,102 bis Bau-km 0+336,000 |
| | | Maßstab: 1 : 200 |

Kreisstraße KT 19

Ausbau einer Teilstrecke mit Ersatzneubau Bauwerk 28
Bruchsteingewölbe über den Wehrbach bei Iphofen

| | |
|--------------|---|
| aufgestellt: |  |
| | |

Zeichenerklärung

Planung

- Fahrbahn
- Bankett
- Dammböschung
- Mulde mit Fließrichtung / Versickerungsmulde
- Straßennebenflächen
- Feldweg, Waldweg, Parkplatz
- Fahrbahnteiler / Insel / Parkstreifen
- Betonplatte

Technische Details

H= 2000 m
T= 156,900 m
f= 4,154 m
TS= 331,957 m
KW= 0+656,162

Neigungsbrechpunkt
mit Angabe von
Ausrundungshalbmesser,
Längsneigung und Abstand
zum nächsten Neigungs-
brechpunkt

7,950 %
-0,000 %
-0,000 %
-0,000 %

Bestandsleitungen

- vorh. Telekommunikationslinie (Glasfaser) in Betrieb
- best. Freileitung
- best. E-Leitung

Legende

- Baufeldgrenze
- Baugrube BW
- Schutzzaun für Pflanzbestand
- gepl. Sickerleitung DN 150 LP
- gepl. Kunststoffkontrollschacht
- gepl. Entwässerungsleitung
- gepl. Betonfertigteilchschacht
- gepl. Durchlass
- Gradientenhochpunkt
- Gradiententiefpunkt
- Querneigung